Comment publier des médias sur Mission Fontaines

Une fois l'inscription effectuée, pour ajouter votre point d'eau sur la carte du site, commencez par cliquer sur « publier un média », en haut à droite de la page.

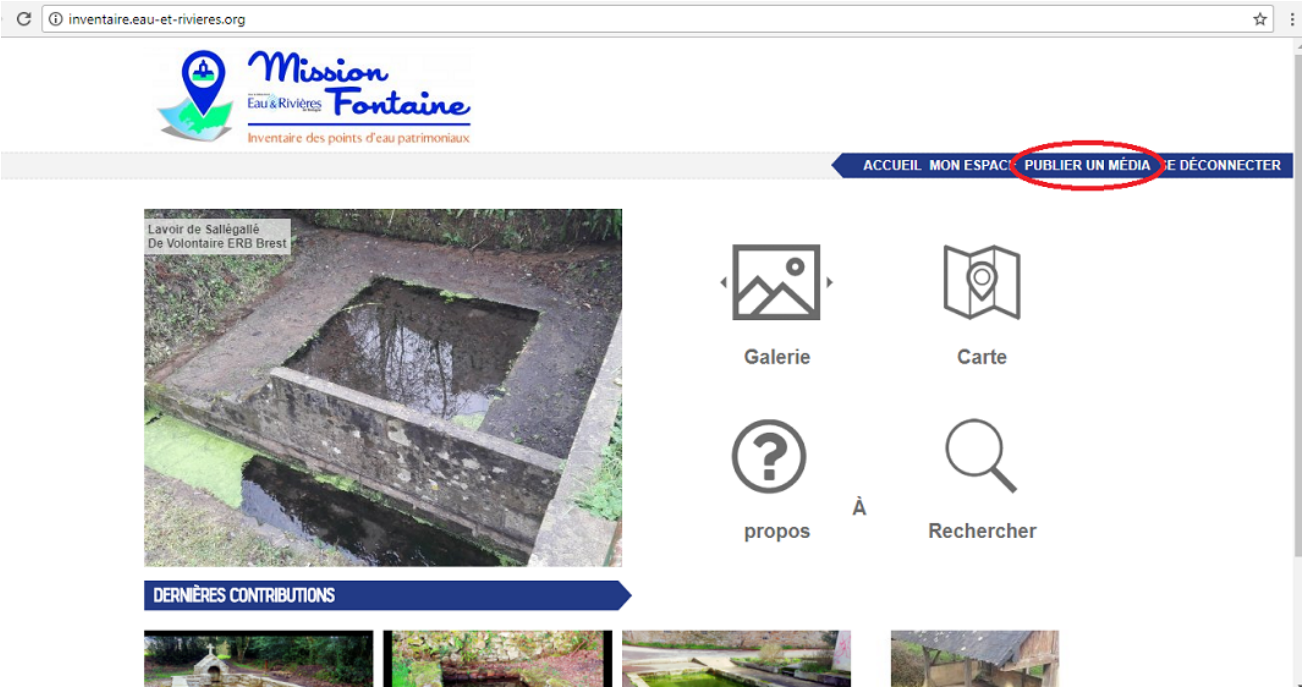

Via l'option « mise en ligne d'un fichier », choisissez alors l'image que vous voulez publier (idéalement pensez à redimensionner vos images pour qu'elles ne dépassent pas 1500 pixels de large et ainsi les alléger).

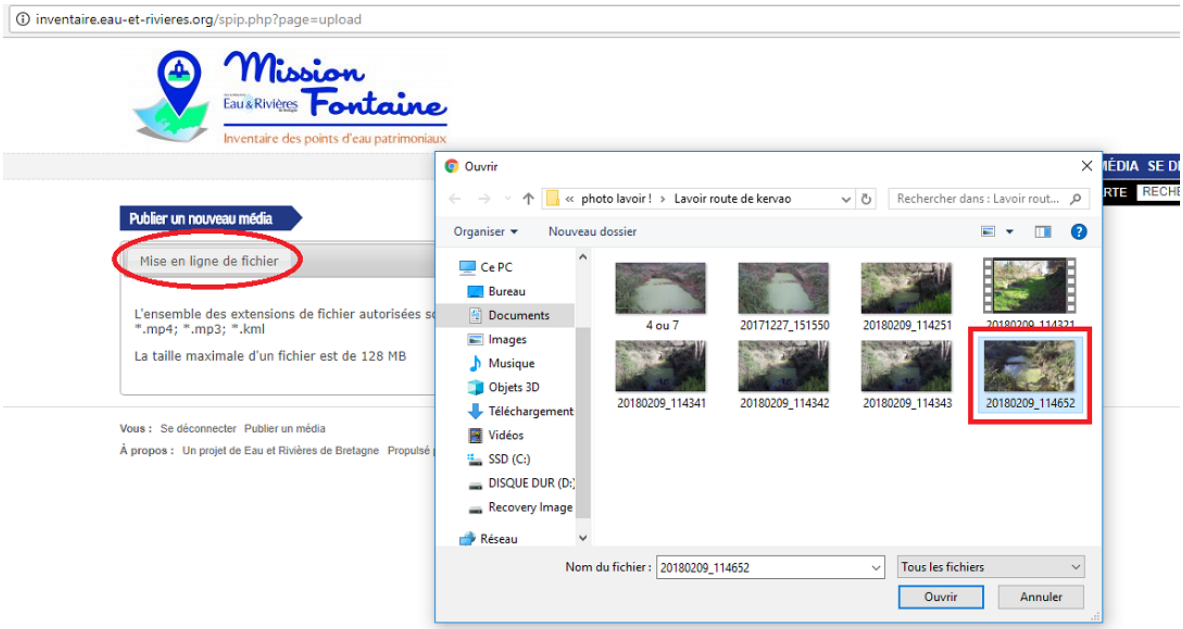

Après le temps de chargement, vous allez arriver sur une page où plusieurs champs sont à remplir : titre, description, type et état du point d'eau.

Titre : essayez de conserver la charte suivante [nom du point d'eau en minuscule], [NOM DE LA COMMUNE en majuscule]

Description : Il s'agit d'un champ libre où il est attendu un maximum d'info collectées sur place ou au travers de votre enquête. Date de création, histoire local ou légende associée, description de la faune et flore identifiée sur place…

Pensez au visiteur qui sera heureux d'en savoir plus sur cette merveille grâce à vous et qui pourra éventuellement corriger compléter en utilisant l'espace « commentaire » de sorte que vous pourrez revenir apporter des modifications à votre fiche.

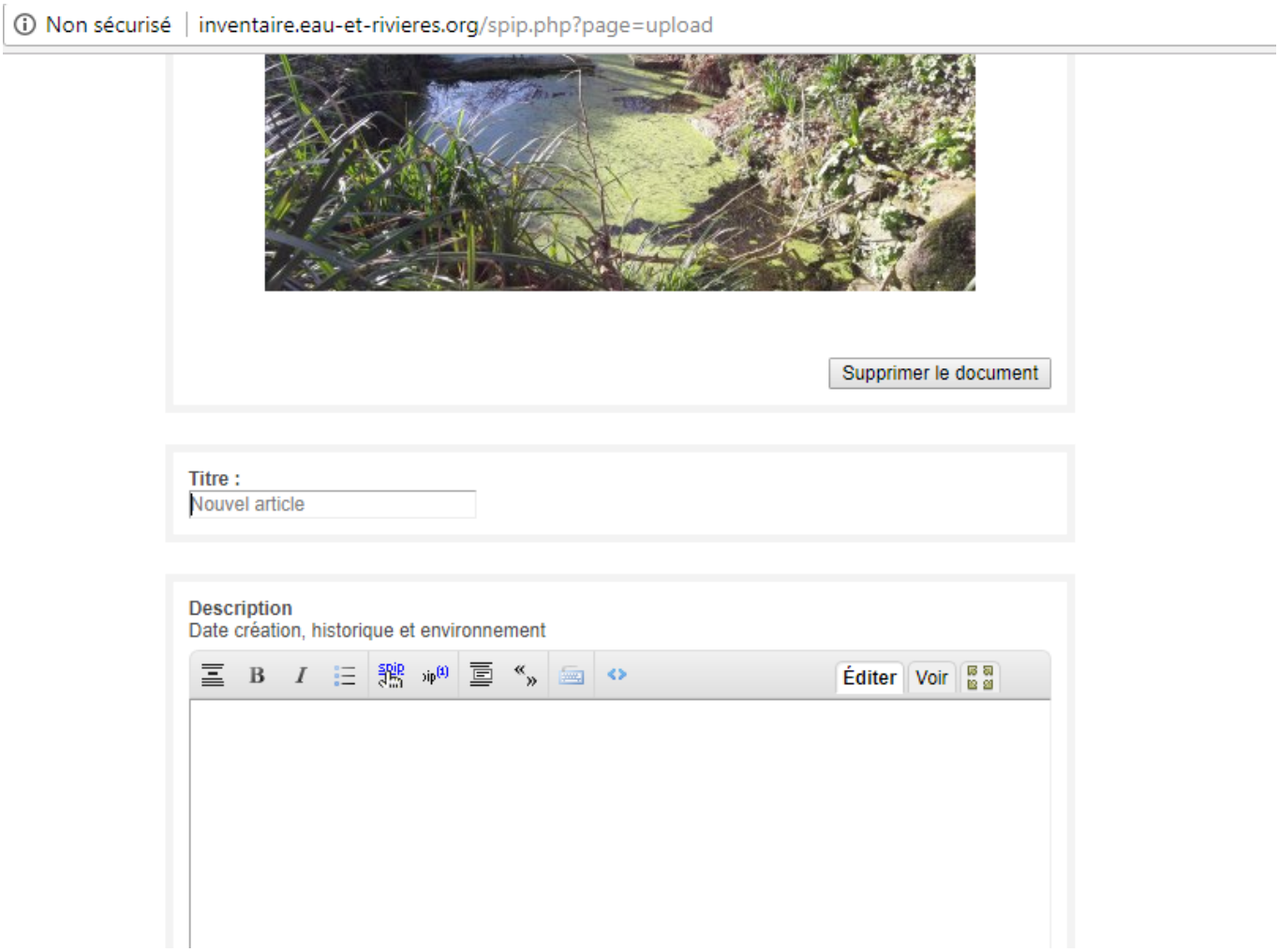

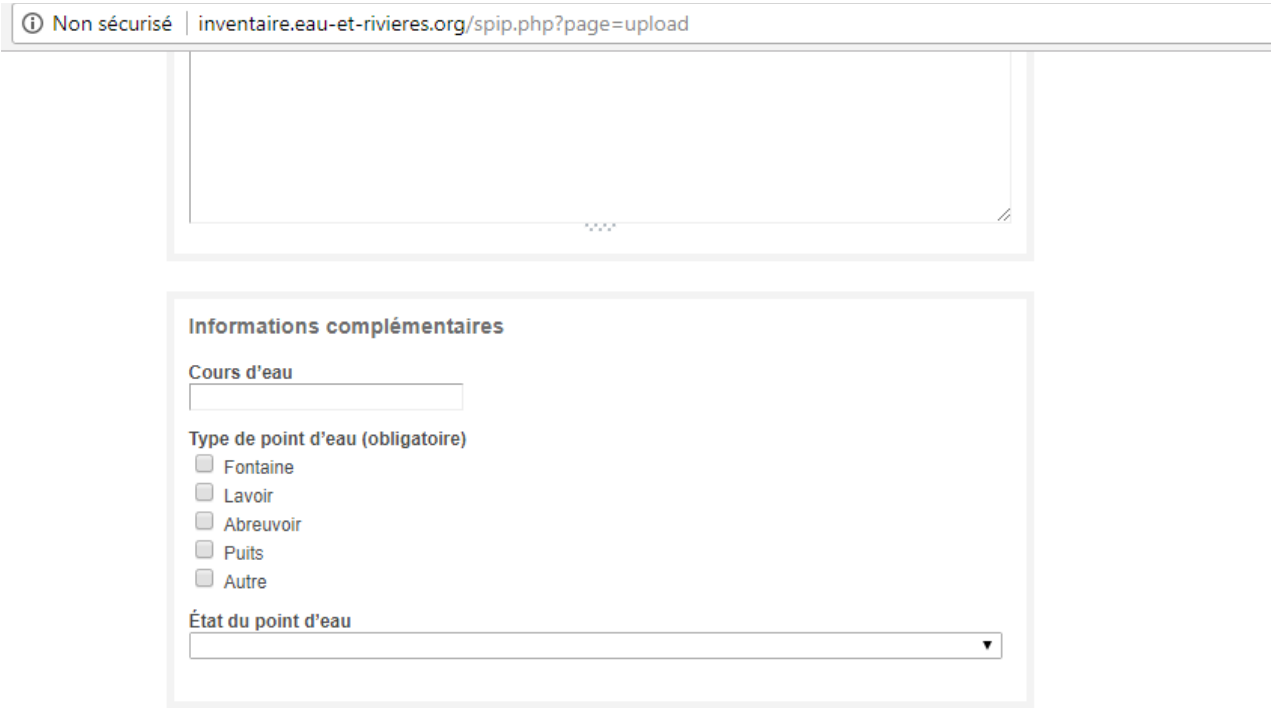

Géolocaliser

Enfin, vous devez saisir les coordonnées géographiques de votre point d'eau.
1/ Le plus simple est d'activer la localisation sur votre téléphone au moment de la prise de photo si vous possédez un smartphone ou un appareil doté de cette fonction.
Les données de géolocalisation sont dans ce cas, sauvegardées dans l'image, et le site positionne automatiquement la photo au bon endroit sur la carte en ligne.
Attention toutefois : généralement, la localisation automatique fonctionne très bien, seulement parfois elle n'est pas exacte (manque de réseau au moment de la prise de photo par exemple). Pensez donc à vérifier que les coordonnées sont bonnes !

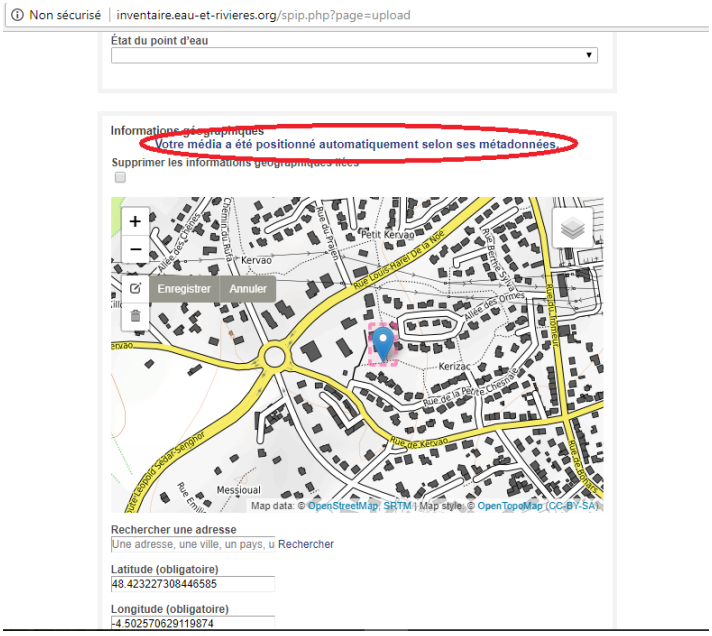

2/Si vous n'avez pas pris votre photo avec un smartphone ou autre appareil utilisant la localisation, ou encore si la localisation n'a pas fonctionné, vous pouvez utiliser google map pour trouver les coordonnées. Il suffit de faire un clic gauche à l'emplacement de votre point d'eau, et les informations géographiques s'afficheront.

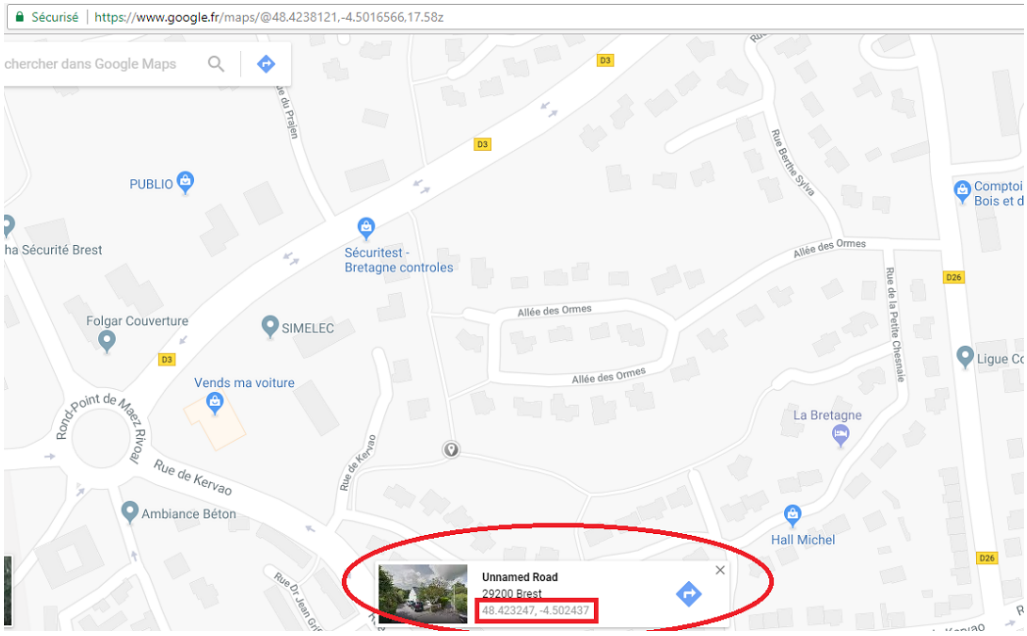

Dans cette deuxième option, il ne vous reste plus qu'à recopier la latitude et la longitude.

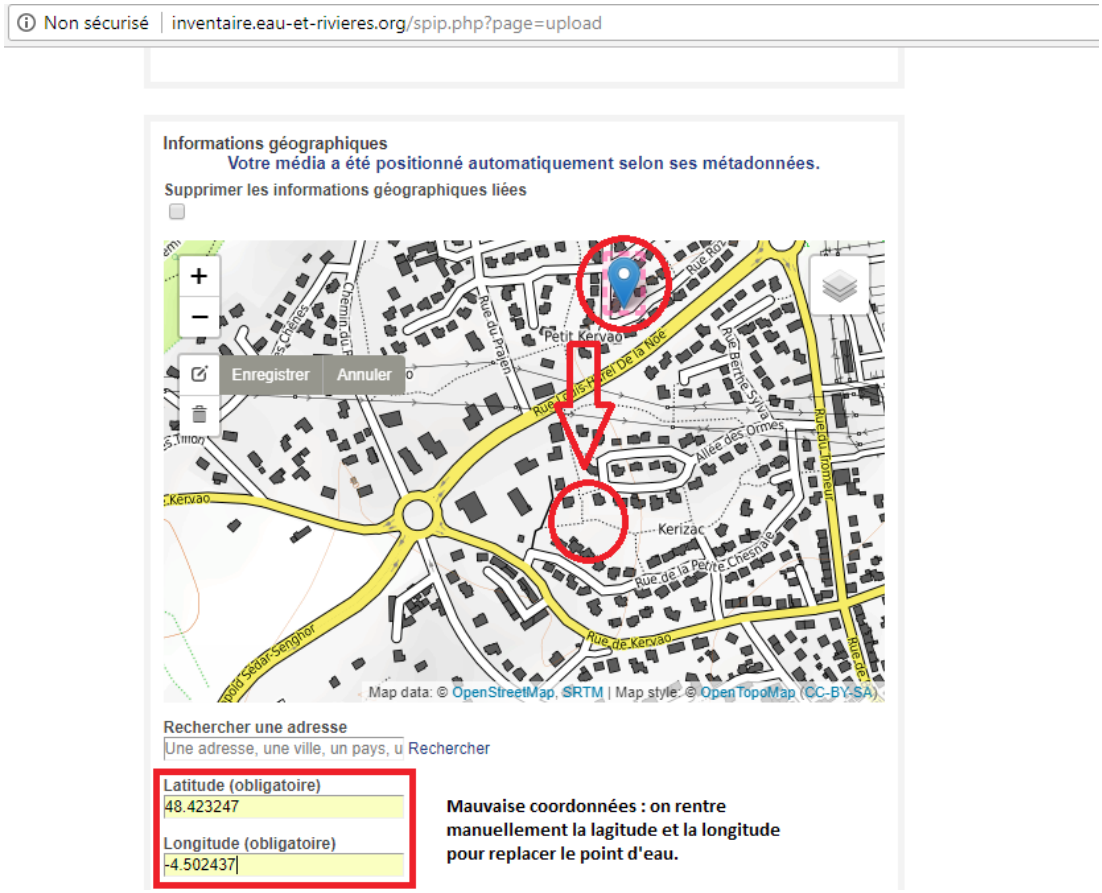

3/ Vous pouvez vous munir d'un GPS lors de votre sortie photo pour noter manuellement la longitude et la latitude.

4/ Vous pouvez aussi zoomer sur la carte et déposer le plus précisément possible le pointeur directement sur la carte.

Attention : quel que soit le moyen de géolocalisation, ne pas cocher la case « supprimer les informations géographiques liées ».

Cliquez sur enregistrer : vous venez de rajouter votre lavoir, fontaine ou puits ! Vous pouvez maintenant le retrouver sur la carte et dans la galerie.